

CUADRO DE COORDENADAS ÁREA DE ESTUDIO A-1						CUADRO DE COORDENADAS ÁREA DE ESTUDIO A-2					
ID	Este	Norte	ID	Este	Norte	ID	Este	Norte	ID	Este	Norte
1	637.817	5.856.487	17	638.106	5.856.891	33	638.626	5.856.716	53	638.982	5.856.828
2	637.690	5.856.558	18	638.139	5.856.883	34	638.600	5.856.738	54	639.147	5.856.969
3	637.694	5.856.567	19	638.167	5.856.879	35	638.569	5.856.762	55	639.217	5.856.939
4	637.700	5.856.586	20	638.221	5.856.863	36	638.538	5.856.782	56	639.267	5.856.914
5	637.708	5.856.601	21	638.257	5.856.854	37	638.514	5.856.799	57	639.288	5.856.905
6	637.731	5.856.627	22	638.296	5.856.844	38	638.481	5.856.816	58	639.263	5.856.907
7	637.767	5.856.663	23	638.340	5.856.835	39	638.443	5.856.834	59	639.252	5.856.906
8	637.809	5.856.703	24	638.365	5.856.829	40	638.370	5.856.847	60	639.236	5.856.900
9	637.844	5.856.737	25	638.403	5.856.821	41	638.285	5.856.865	61	639.199	5.856.875
10	637.867	5.856.761	26	638.428	5.856.816	42	638.223	5.856.881	62	639.179	5.856.853
11	637.906	5.856.798	27	638.454	5.856.809	43	638.177	5.856.894	63	639.142	5.856.815
12	637.972	5.856.862	28	638.481	5.856.797	44	638.112	5.856.906	64	639.128	5.856.799
13	638.001	5.856.888	29	638.521	5.856.771	45	638.082	5.856.910	65	639.103	5.856.776
14	638.014	5.856.895	30	638.572	5.856.734	46	638.067	5.856.917	66	639.086	5.856.760
15	638.031	5.856.898	31	638.584	5.856.725	47	638.063	5.856.924	67	639.056	5.856.734
16	638.053	5.856.897	32	638.155	5.856.811	48	638.061	5.856.933	68	639.024	5.856.710
						49	638.065	5.856.943	69	638.990	5.856.689
						50	638.079	5.856.965	70	638.956	5.856.667
						51	638.094	5.856.988	71	638.937	5.856.654
						52	638.104	5.857.004			

CUADRO DE COORDENADAS ÁREA DE ESTUDIO B						CUADRO DE COORDENADAS ÁREA DE ESTUDIO C					
ID	Este	Norte	ID	Este	Norte	ID	Este	Norte	ID	Este	Norte
1	639.430	5.856.803	16	640.950	5.856.645	1	641.030	5.856.224	21	641.300	5.856.499
2	639.429	5.856.805	17	640.948	5.856.642	2	640.967	5.856.431	22	641.605	5.856.335
3	639.419	5.856.815	18	640.923	5.856.624	3	640.947	5.856.433	23	642.361	5.855.875
4	639.415	5.856.822	19	640.894	5.856.612	4	640.942	5.856.458	24	642.378	5.855.868
5	639.407	5.856.830	20	640.875	5.856.608	5	640.940	5.856.470	25	642.372	5.855.855
6	639.388	5.856.851	21	640.847	5.856.602	6	640.933	5.856.490	26	642.367	5.855.849
7	639.374	5.856.870	22	640.814	5.856.601	7	640.928	5.856.499	27	642.355	5.855.839
8	639.349	5.856.898	23	640.770	5.856.601	8	640.925	5.856.503	28	642.335	5.855.821
9	639.314	5.856.904	24	640.739	5.856.603	9	640.907	5.856.524	29	642.325	5.855.807
10	639.288	5.856.905	25	640.690	5.856.603	10	640.897	5.856.543	30	642.320	5.855.799
11	639.267	5.856.914	26	640.672	5.856.606	11	640.895	5.856.562	31	642.314	5.855.783
12	639.217	5.856.939	27	640.626	5.856.609	12	640.892	5.856.576	32	642.310	5.855.779
13	639.147	5.856.969				13	640.892	5.856.591	33	642.301	5.855.773
14	639.208	5.857.021				14	640.955	5.856.601	34	642.295	5.855.765
15	640.847	5.856.755				15	640.979	5.856.602	35	642.290	5.855.755
						16	641.000	5.856.603	36	642.283	5.855.739
						17	641.078	5.856.596	37	642.273	5.855.726
						18	641.120	5.856.591	38	642.269	5.855.720
						19	641.170	5.856.585	39	641.631	5.856.109
						20	641.230	5.856.578			

Superficie Área de Estudio:

A-1 : 104.450,50 m²

A-2: 159.441,28 m²

B: 291.190,95 m²

Superficie Área de Estudio:

A-1 : 104.450,50 m²

A-2: 159.441,28 m²

B: 291.190,95 m²










C: 362.250,33 m²

Nota:

Sistema de referencia WGS84

Sistema de coordenadas UTM Huso 18S

Los ID señalados en la gráfica se encuentran relacionados con la tabla "Emplazamiento Predial de Areas de Estudio" que consta en la solicitud de concesión provisional y en la memoria explicativa

Simbología:		
	Vértice área de estudio	 Límite predial A (A1 y A2)
	Franja servidumbre línea eléctrica proyectada	 Límite predial B
	Caminos públicos	 Límite predial C
	Área de estudio A (A1 y A2)	
	Área de estudio B	
	Área de estudio C	

Proyecto:	
LAT VIENTOS DEL PACÍFICO - CURANILAHUE NORTE	
ÁREA DE ESTUDIO A-B-C	
Solicitante: Parque Eólico Vientos del Pacifico SpA	
Detalle: Mapa Área de Concesión Provisional	Lámina: 1 de 1
Representante Legal:	Escala: 1:10.000
	Plano N°: PCP-01
	Fecha: Febrero de 2020

Rafael Guzmán Alonso
Rut 10.057.176-5