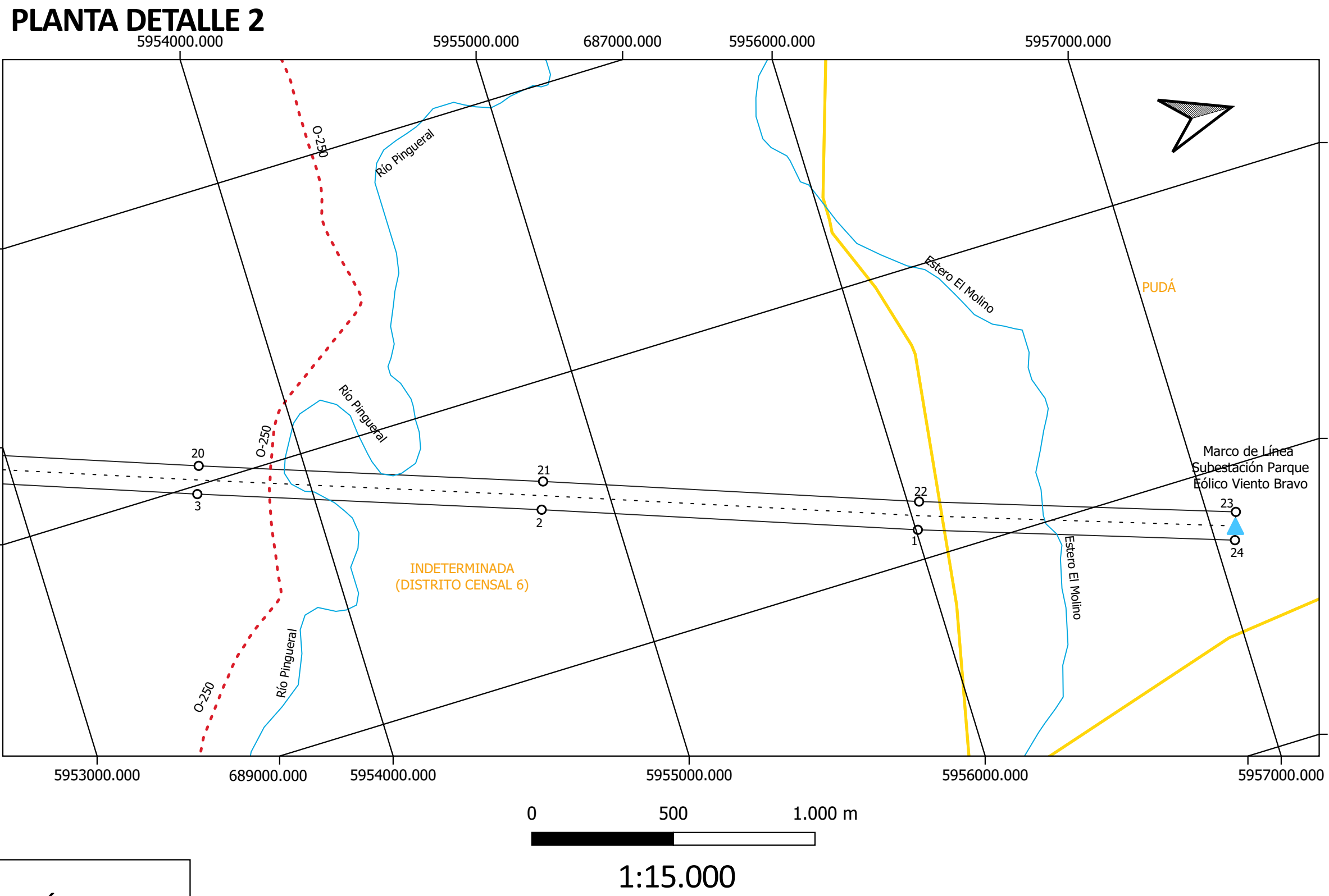
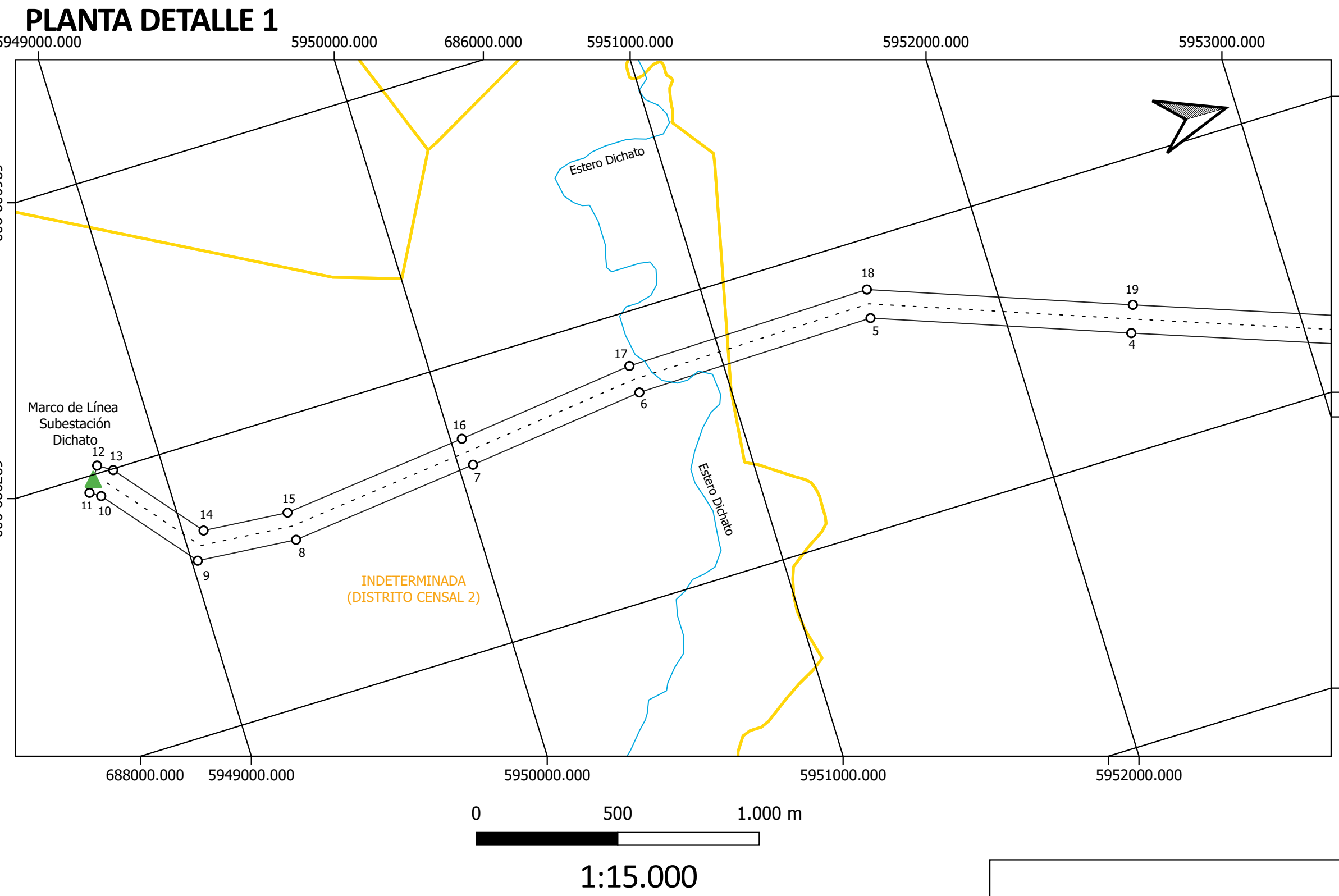


CUADRO DE COORDENADAS VÉRTICES DE POLÍGONO ÁREA DE ESTUDIO LINEA DE TRANSMISIÓN 1x220 kV PARQUE EÓLICA VIENTO BRAVO - SUBESTACIÓN DICHATO PROYECCIÓN UTM DATUM WGS84 HUSO 18 SUR		
VÉRTICE	ESTE (m)	NORTE (m)
1	688.894,84	5.956.006,66
2	688.438,29	5.954.756,37
3	688.029,80	5.953.609,05
4	687.594,00	5.952.411,68
5	687.273,66	5.951.545,68
6	687.286,34	5.950.687,50
7	687.358,73	5.950.050,45
8	687.429,48	5.949.374,71
9	687.398,63	5.949.020,73
10	687.080,41	5.948.761,09
11	687.057,13	5.948.724,87
12	686.973,01	5.948.778,94
13	687.004,89	5.948.828,53
14	687.302,68	5.949.071,50
15	687.329,02	5.949.373,83
16	687.259,32	5.950.039,60
17	687.186,42	5.950.681,10
18	687.173,39	5.951.562,87
19	687.500,12	5.952.446,13
20	687.935,71	5.953.642,92
21	688.344,22	5.954.790,29
22	688.800,55	5.956.039,99
23	689.162,71	5.957.099,67
24	689.257,34	5.957.067,33



LEYENDA

VÉRTICES

MARCO DE LÍNEA SUBESTACIÓN PARQUE EÓLICA VIENTO BRAVO

MARCO DE LÍNEA SUBESTACIÓN DICHATO

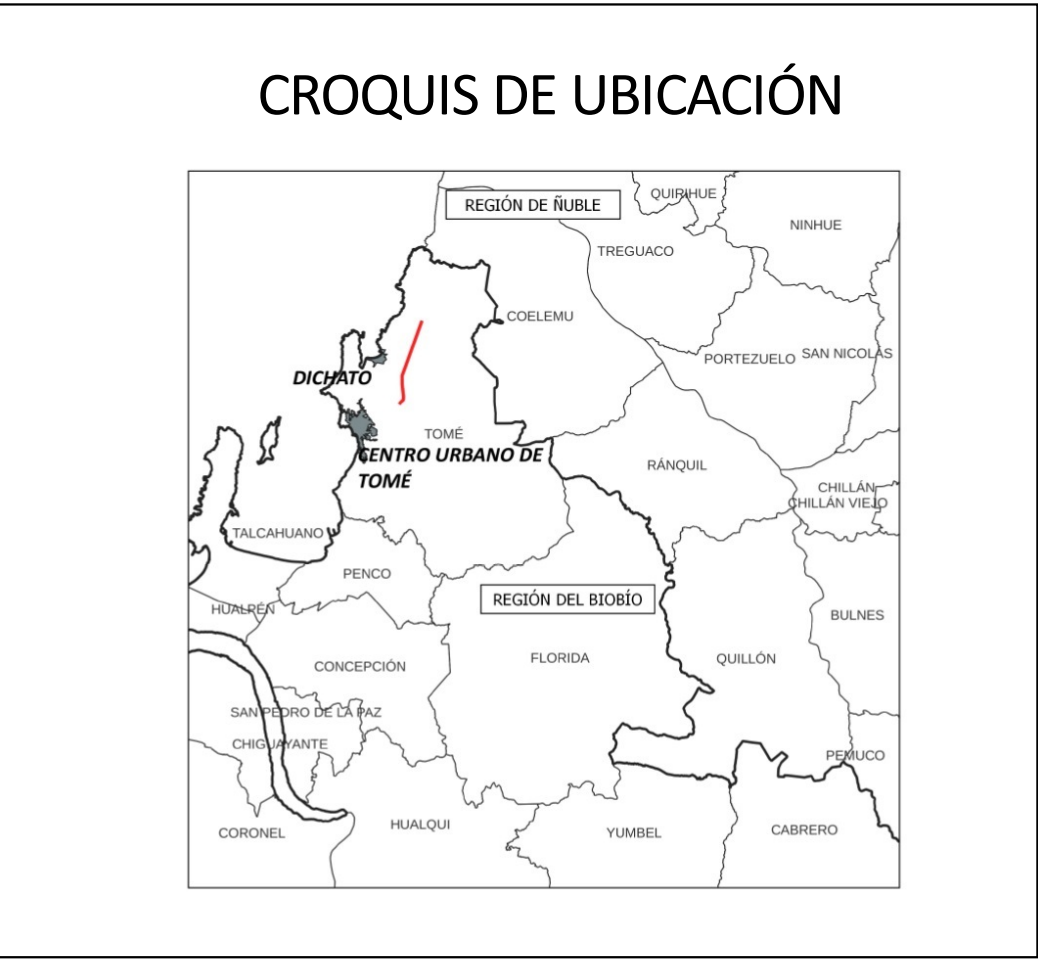
POLÍGONO ÁREA DE ESTUDIO 884.135,961 m2

CAMINOS

RÍOS - ESTEROS

LÍMITE LOCALIDADES

DATOS CARTOGRÁFICOS
PROYECCIÓN UTM
DATUM WGS84
HUSO 18 SUR



PROYECTO: LINEA DE TRANSMISIÓN 1x220kV PARQUE EÓLICA VIENTO BRAVO - SUBESTACIÓN DICHATO	
MAPA DEL PROYECTO	
REGIÓN	BIOBÍO
PROVINCIA	CONCEPCIÓN
COMUNA	TOMÉ
FECHA	MAYO 2024
Christian Roy Evans Rahal RUT: 8.457.003-6 PP EÓLICA VIENTO BRAVO SPA RUT: 76.704.202-7	