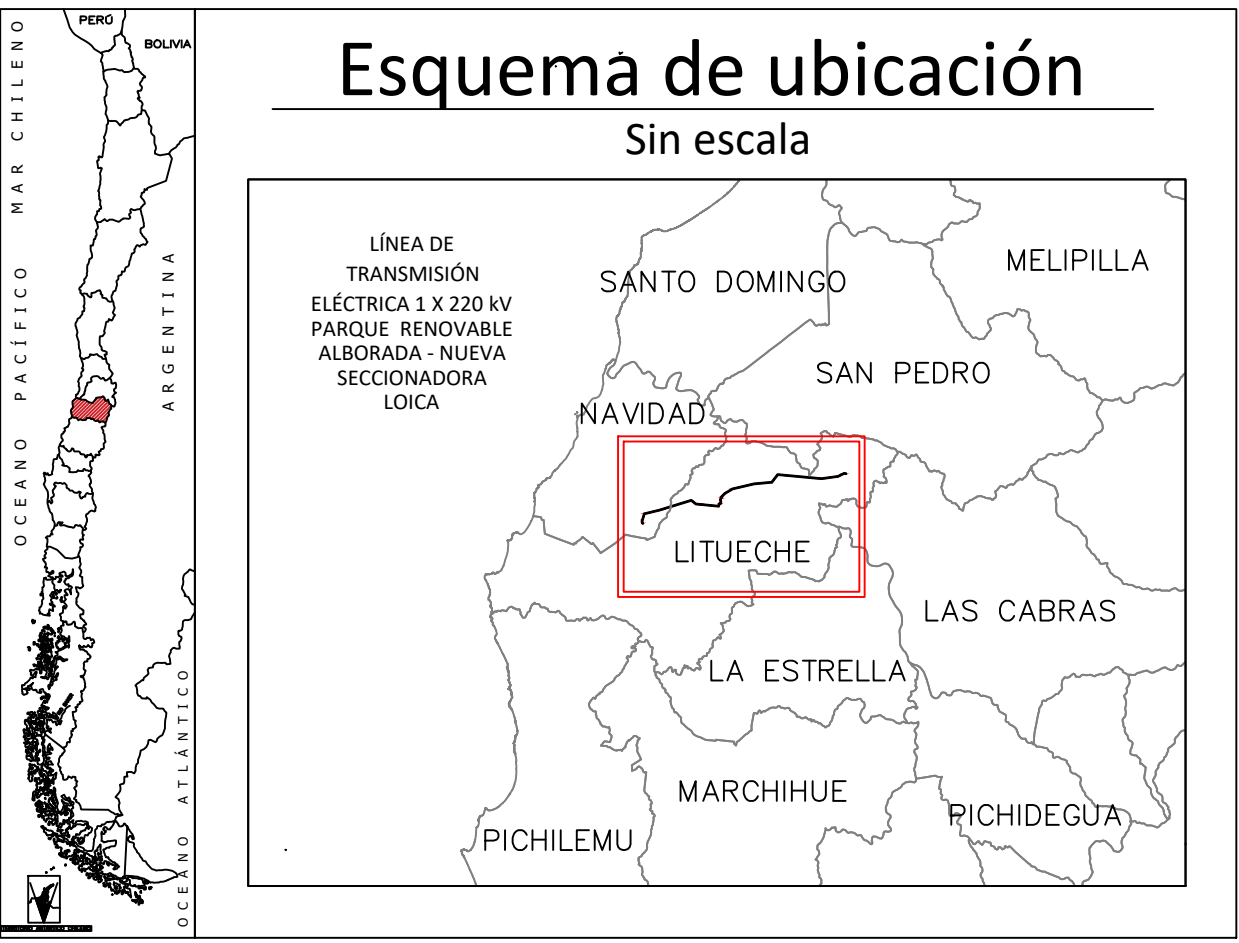
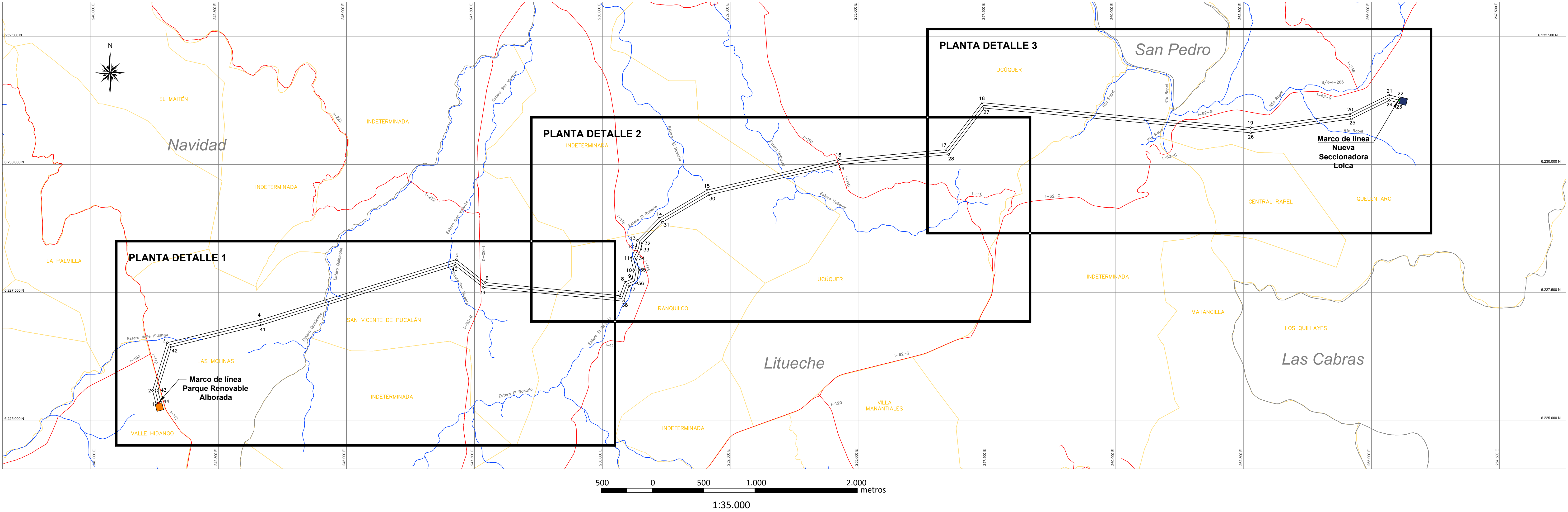
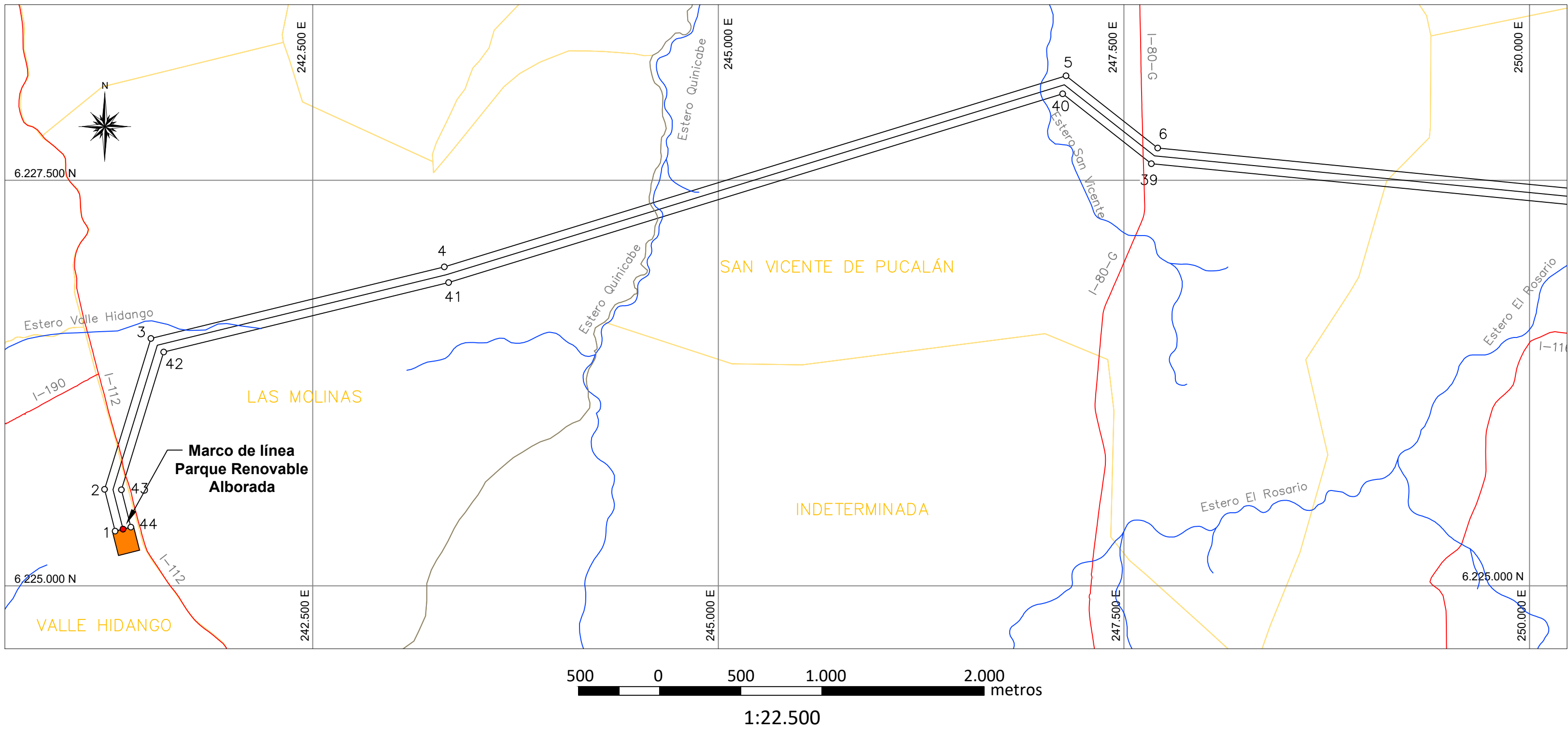


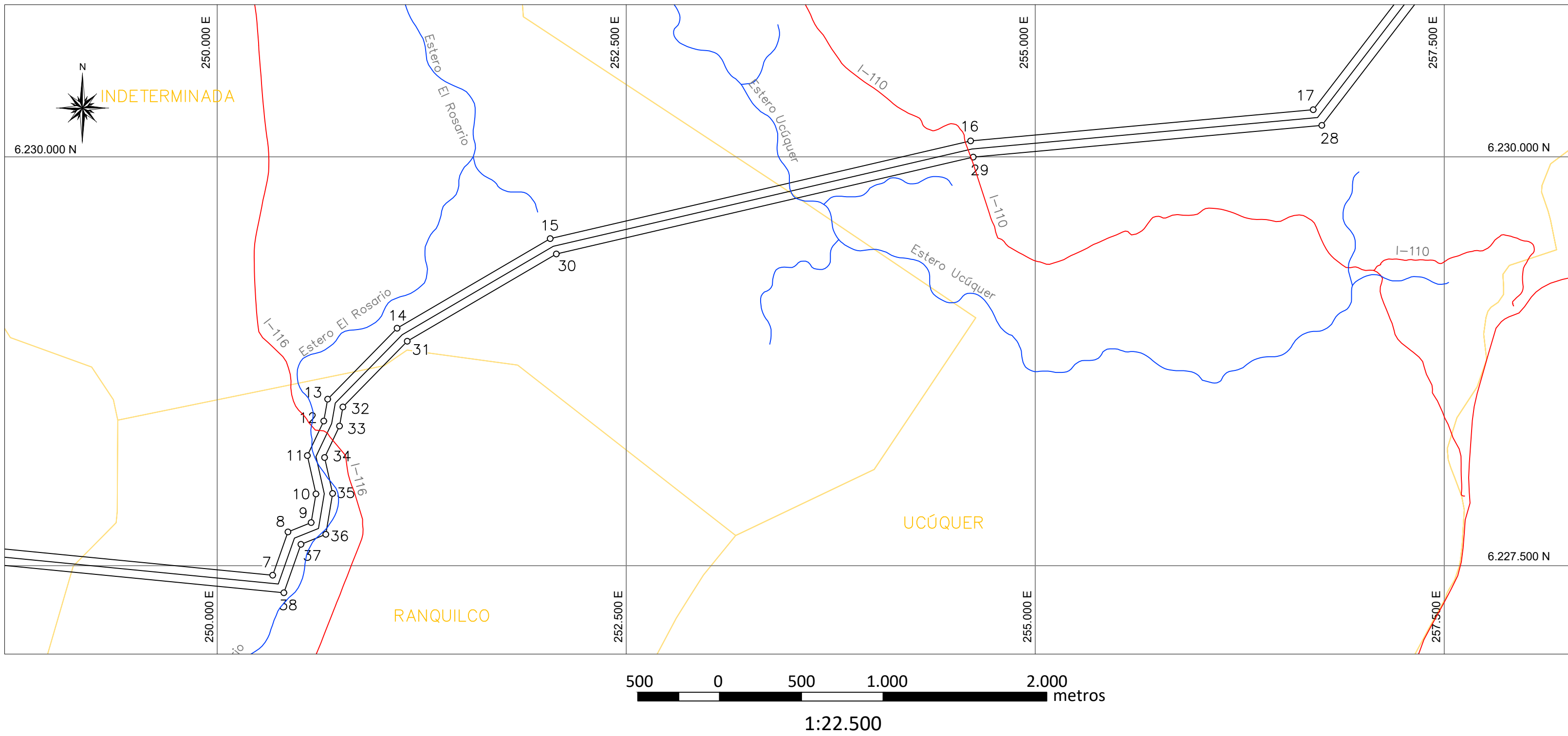
PLANTA GENERAL



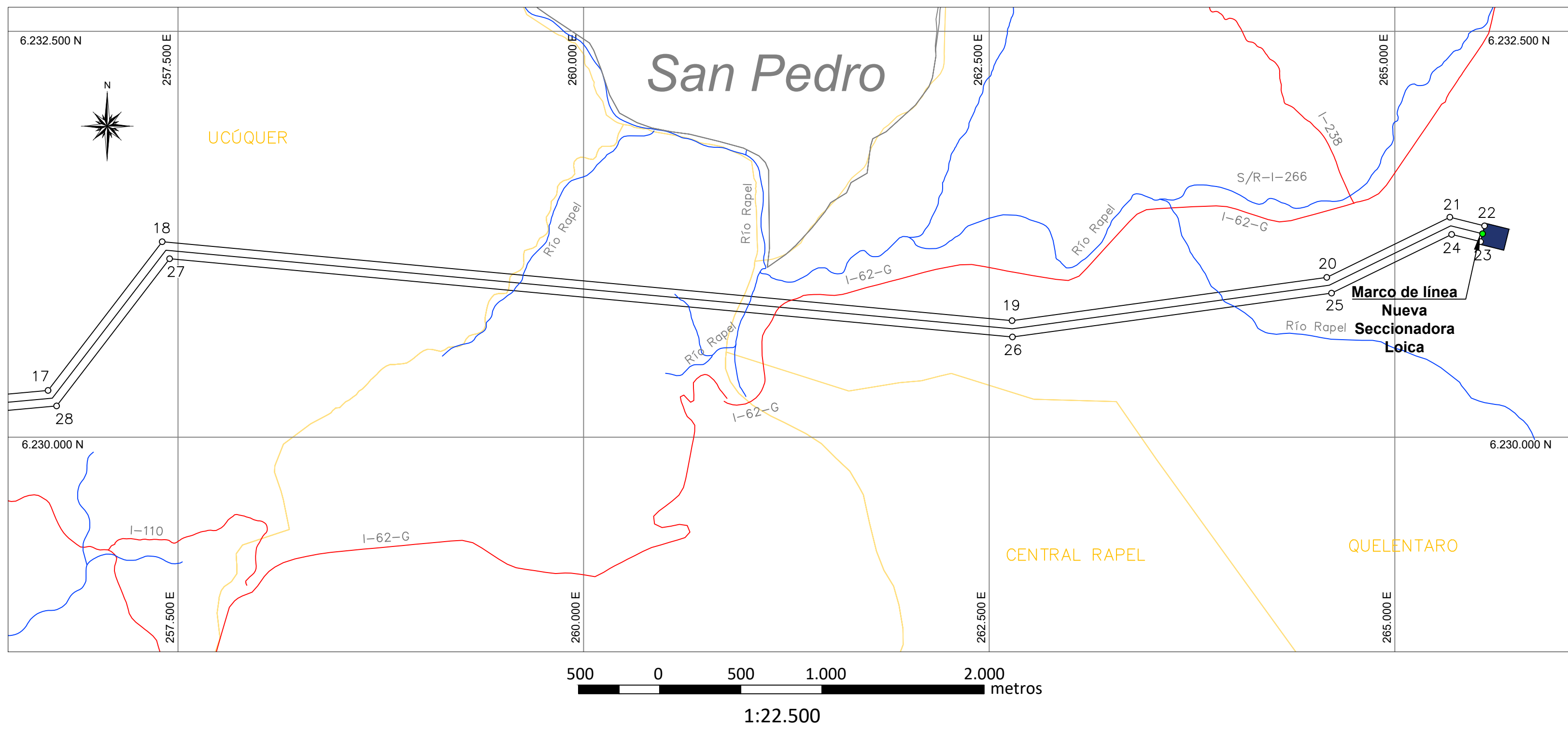
PLANTA DETALLE 1



PLANTA DETALLE 2



PLANTA DETALLE 3



Simbología

- Marco de línea Parque Renovable Alborada
- Marco de línea Nueva Seccionadora Loica
- Vértices
- Línea del proyecto
- Rutas públicas
- Ríos y esteros
- Polígono área de estudio
- Límite comunal
- Límite localidad
- Subestación Elevadora Parque Renovable Alborada
- Subestación Elevadora Nueva Seccionadora Loica

Notas

1.- Dimensiones en metros.
2.- Coordenadas UTM referidas al Datum WGS84 Huso 19 S.

Proyecto

"Línea de transmisión 1x220 kV
Parque Renovable Alborada - Nueva Seccionadora Loica"

MAPA DEL PROYECTO

Región: Libertador General Bernardo O'Higgins

Provincia: Cardenal Caro

Comunas: Litueche - Navidad

Fecha: Agosto 2024

Plano: N° LAM01 de 01

INVERSIONES BOSQUEMAR SpA.
RUT: 77.686.470-6
EN REPRESENTACIÓN Y RESPONSABLE
DEL PROYECTO
CARLOS ANTONIO CARTEAU HERNANDEZ
RUT: 16.684.468-1