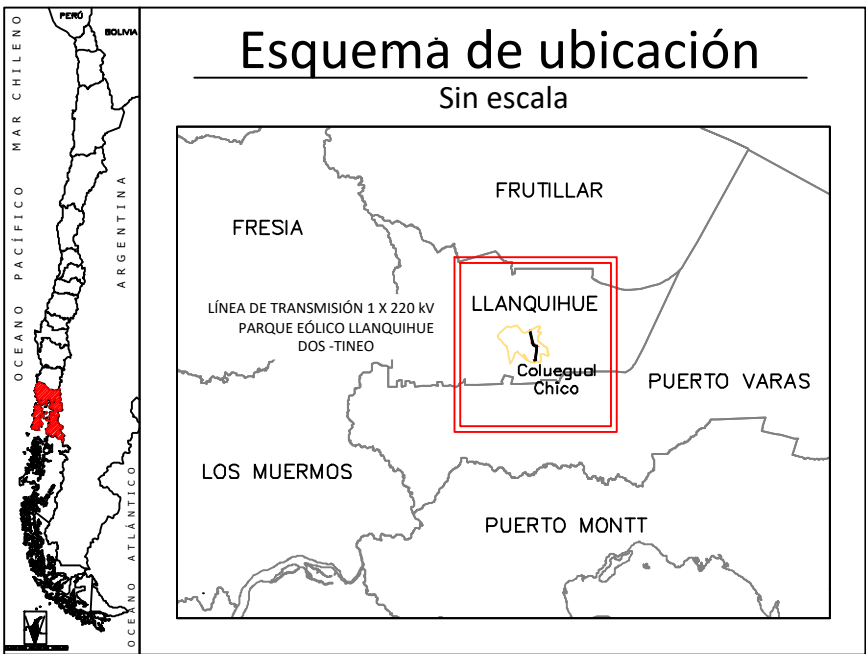
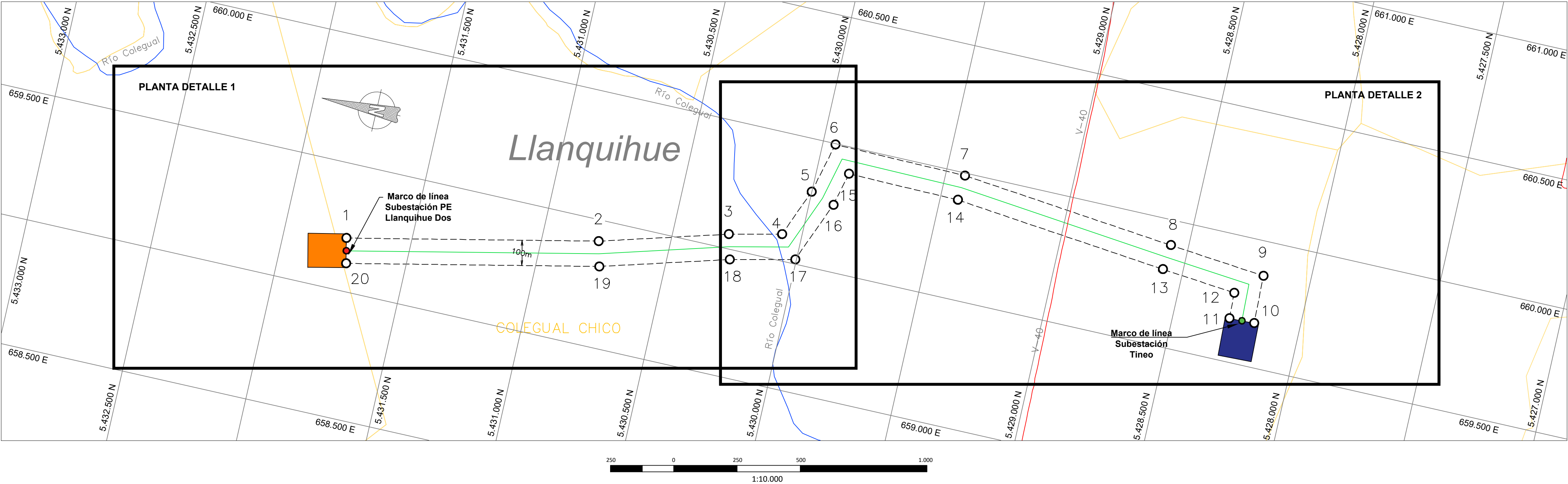
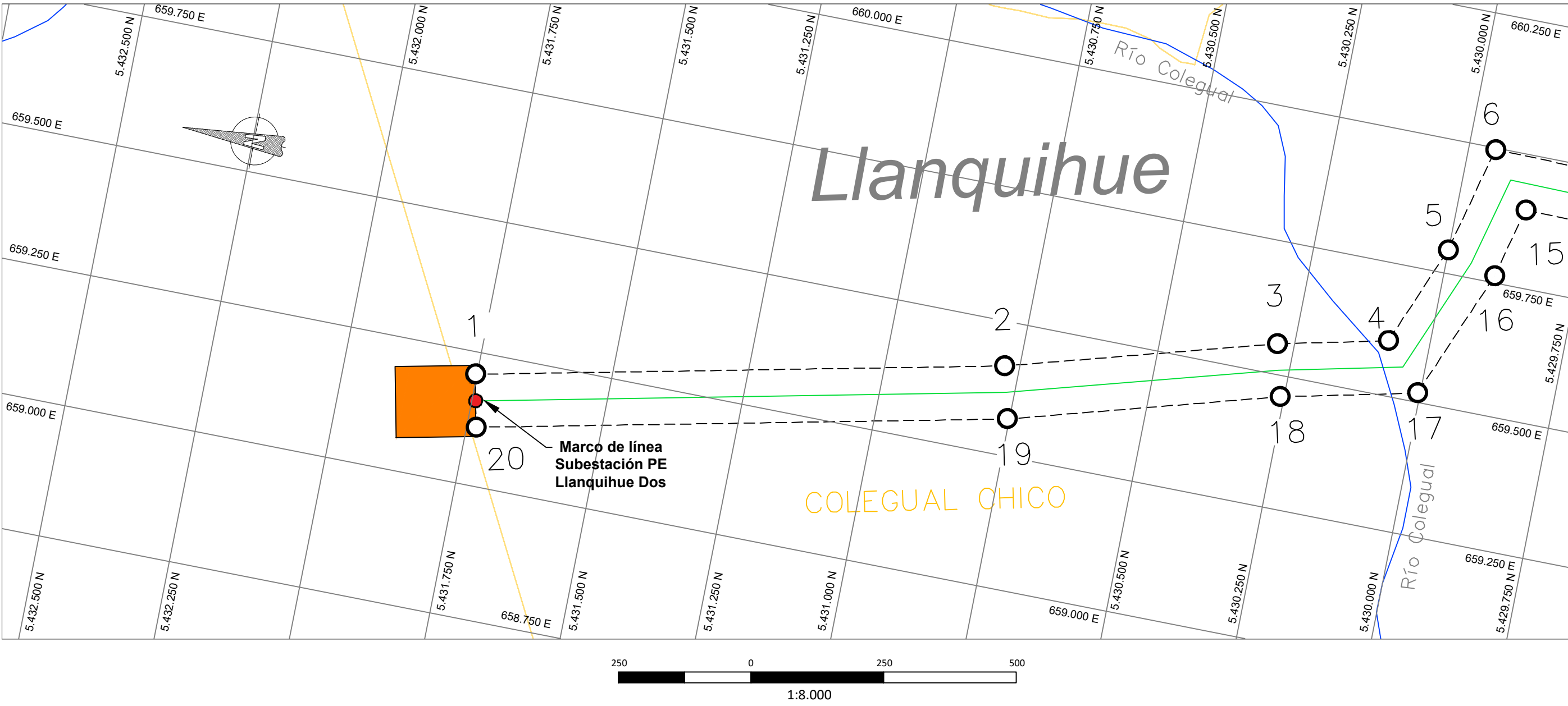


PLANTA GENERAL

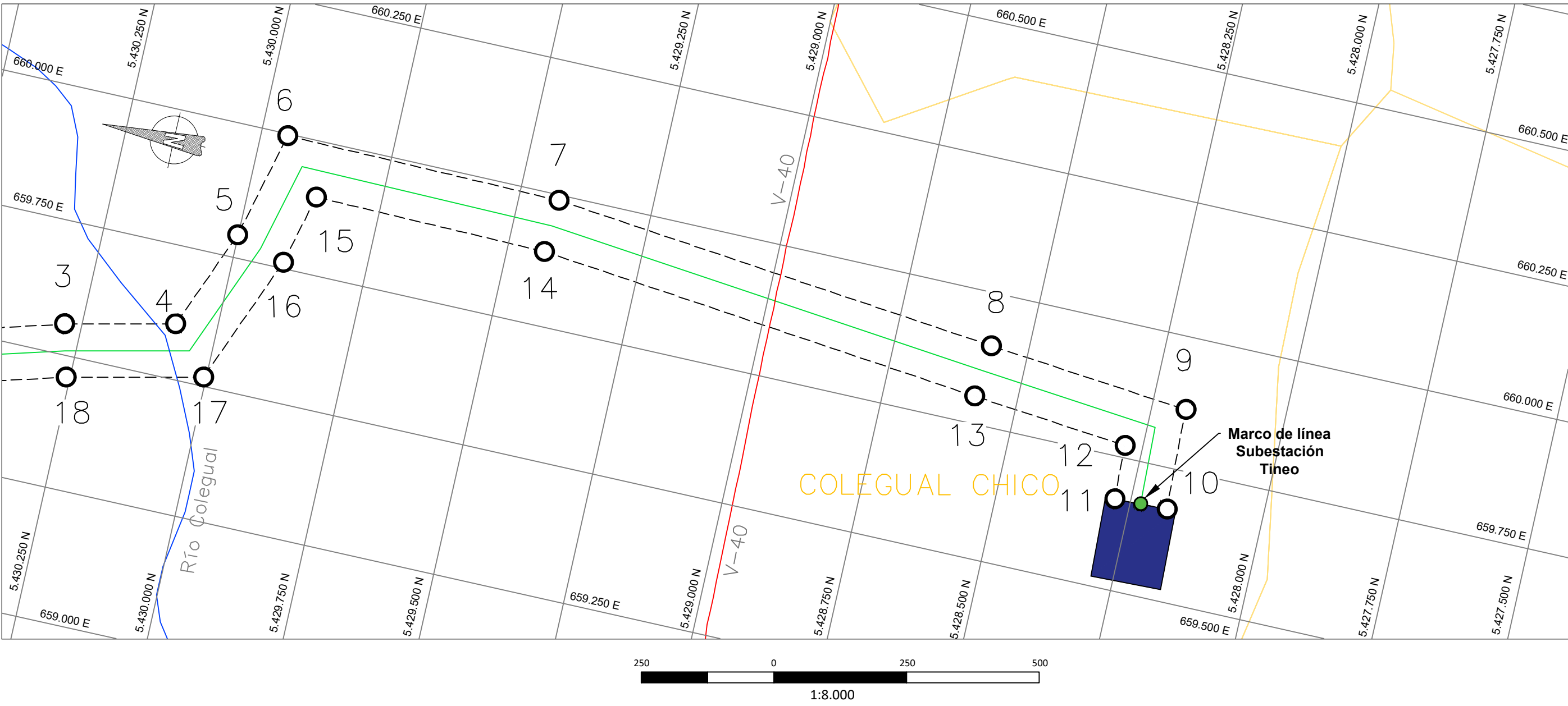


- Notas
- 1.- Dimensiones en metros.
  - 2.- Coordenadas UTM referidas al Datum WGS84 Huso 18 S.

PLANTA DETALLE 1



PLANTA DETALLE 2



CUADRO DE COORDENADAS VÉRTICES DE POLÍGONOS ÁREA DE ESTUDIO					
LÍNEA DE TRANSMISIÓN 1x220 kV PARQUE EÓLICO LLANQUIHUE DOS - TINEO					
DATUM WGS84 - UTM HUSO 18 S					
Vértices	Este (m)	Norte (m)	Vértices	Este (m)	Norte (m)
1	659.208,19	5.431.753,45	11	659.670,28	5.428.280,20
2	659.416,81	5.430.778,72	12	659.773,31	5.428.283,71
3	659.557,54	5.430.282,72	13	659.801,71	5.428.580,11
4	659.603,63	5.430.078,24	14	659.889,79	5.429.430,67
5	659.793,05	5.430.001,15	15	659.895,29	5.429.872,48
6	659.996,27	5.429.950,30	16	659.761,91	5.429.905,86
7	659.989,73	5.429.424,89	17	659.517,56	5.430.005,31
8	659.901,22	5.428.570,19	18	659.460,59	5.430.258,06
9	659.864,48	5.428.186,76	19	659.319,72	5.430.754,58
10	659.673,68	5.428.180,26	20	659.110,41	5.431.732,52

**Simbología**

- Marco de línea Subestación Parque Eólico Llanquihue Dos
- Marco de línea Subestación Tineo
- Vértices
- Línea del proyecto
- Rutas públicas
- Ríos y esteros

- Polígono área de estudio (100 m de ancho)
- Límite localidad
- Subestación PE Llanquihue Dos
- Subestación Tineo

Proyecto

"Línea de transmisión 1x220 kV  
Parque Eólico Llanquihue Dos - Tineo"

MAPA DEL PROYECTO

Región: Los Lagos

Provincia: Llanquihue

Comunas: Llanquihue

Fecha: Septiembre 2024

Plano: N° LAM01 de 01

INVERSIONES BOSQUIMAR S.p.A.  
RUT: 77.686.470-6  
EN REPRESENTACIÓN Y RESPONSABLE  
DEL PROYECTO  
CARLOS ANTONIO CARTEAU HERNÁNDEZ  
RUT: 16.584.486-1